



ประกาศเทศบาลนครแม่สอด
เรื่อง ประกาศใช้แผนปฏิบัติการป้องกันและแก้ไขปัญหายาเสพติด วัตภัย
และดินโคลนถล่ม เทศบาลนครแม่สอด พ.ศ. ๒๕๖๗

ด้วยเทศบาลนครแม่สอด เป็นหน่วยงานที่มีความใกล้ชิดกับประชาชน และมีบทบาทภารกิจ ในการให้ความช่วยเหลือ และบรรเทาภัยในลำดับแรก ก่อนที่หน่วยงานภายนอกจะเข้าไปให้ความช่วยเหลือ ประกอบกับพระราชบัญญัติป้องกันและบรรเทาสาธารณภัย พ.ศ. ๒๕๕๐ มาตรา ๒๐ กำหนดให้องค์กร ปกครองส่วนท้องถิ่นแห่งพื้นที่ มีหน้าที่ป้องกันและบรรเทาสาธารณภัยในเขตท้องถิ่นของตน โดยมีผู้บริหาร ท้องถิ่นขององค์กรปกครองส่วนท้องถิ่นแห่งพื้นที่นั้นเป็นผู้รับผิดชอบในฐานะผู้อำนวยการท้องถิ่น และแผนการ ป้องกันและบรรเทาสาธารณภัยแห่งชาติ พ.ศ. ๒๕๖๔ - ๒๕๗๐ ได้กำหนดให้กองอำนวยการป้องกัน และบรรเทาสาธารณภัยแห่งพื้นที่ทำหน้าที่ผู้อำนวยการ ควบคุมปฏิบัติการป้องกันและบรรเทาสาธารณภัย รวมทั้งจัดตั้งศูนย์ปฏิบัติการฉุกเฉินท้องถิ่น และเผชิญเหตุเมื่อเกิดสาธารณภัยขึ้น โดยมีผู้อำนวยการท้องถิ่นเป็น ผู้ควบคุมและสั่งการ เพื่อทำหน้าที่จัดการสาธารณภัยที่เกิดขึ้นจนกว่าสถานการณ์จะกลับเข้าสู่ภาวะปกติ พร้อมทั้งจัดทำแผนปฏิบัติการในการป้องกันและบรรเทาสาธารณภัยขององค์กรปกครองส่วนท้องถิ่น จึงถือเป็น ภารกิจสำคัญขององค์กรปกครองส่วนท้องถิ่นที่จะต้องเตรียมความพร้อมในการป้องกันและบรรเทาสาธารณภัย รวมถึงการพัฒนาขีดความสามารถในการเผชิญเหตุ และให้ความช่วยเหลือผู้ประสบภัย และภายหลังจาก สถานการณ์สิ้นสุดลง

เทศบาลนครแม่สอด จึงได้จัดทำแผนปฏิบัติการป้องกันและแก้ไขปัญหายาเสพติด วัตภัย และดินโคลนถล่ม เทศบาลนครแม่สอด ประจำปี พ.ศ. ๒๕๖๗ ขึ้น เพื่อเป็นแนวทางปฏิบัติในการเตรียมความพร้อม ตั้งแต่ก่อนเกิดภัย ขณะเกิดภัย และภายหลังเกิดภัย ได้ถูกต้องตามกฎหมายระเบียบที่เกี่ยวข้อง และสอดคล้องกับ แผนการป้องกันและบรรเทาสาธารณภัยแห่งชาติ พ.ศ. ๒๕๖๔-๒๕๗๐ และแผนต่างๆ ที่เกี่ยวข้อง เพื่อป้องกัน และลดความสูญเสียต่อชีวิต และทรัพย์สิน รวมถึงผลกระทบทางเศรษฐกิจอย่างมีประสิทธิภาพ จึงขอ ประกาศใช้แผนปฏิบัติการป้องกันและแก้ไขปัญหายาเสพติด วัตภัยและดินโคลนถล่ม เทศบาลนครแม่สอด ประจำปี พ.ศ. ๒๕๖๗ ตามเอกสารแนบท้ายประกาศนี้

จึงประกาศให้ทราบโดยทั่วกัน

ประกาศ ณ วันที่ ๑๐ มิถุนายน พ.ศ. ๒๕๖๗

ว่าที่ร้อยตรี


(ประเสริฐ ปวงละคร)

นายกเทศมนตรีนครแม่สอด

ผู้อำนวยการท้องถิ่น

.....ปลัดเทศบาล
.....รองปลัดเทศบาล
.....หัวหน้าสำนักปลัด
.....หัวหน้าฝ่ายป้องกัน
๑๑๖๑๗/๒๕๖๗ พิมพ์



คำสั่งกองอำนาจการป้องกันและบรรเทาสาธารณภัย เทศบาลนครแม่สอด

ที่ ๒๑๗ / ๒๕๖๗

เรื่อง จัดตั้งศูนย์อำนาจการเฉพาะกิจป้องกันและแก้ไขปัญหา อุทกภัย วาตภัย และดินโคลนถล่ม
เทศบาลนครแม่สอด ปี ๒๕๖๗

ด้วยกรมอุตุนิยมวิทยาได้คาดการณ์ลักษณะอากาศว่า ประเทศไทยได้สิ้นสุดฤดูร้อนและเริ่มต้นเข้าสู่ฤดูฝนแล้ว เมื่อวันที่ ๒๐ พฤษภาคม ๒๕๖๗ เนื่องจากบริเวณประเทศไทยตอนบน สภาพอากาศมีฝนตกชุกหนาแน่นครอบคลุมพื้นที่มากกว่าร้อยละ ๖๐ และต่อเนื่อง ๓ วันขึ้นไป ประกอบกับลมชั้นบนที่พัดปกคลุมประเทศไทยที่ระดับความสูงประมาณ ๑.๕ กิโลเมตร ได้เปลี่ยนทิศเป็นลมตะวันตกเฉียงใต้ ซึ่งจะพัดนำความชื้นจากทะเลอันดามันเข้ามาปกคลุมบริเวณประเทศไทยอย่างต่อเนื่อง ส่วนลมชั้นบนที่ระดับความสูงประมาณ ๑๐ กิโลเมตร ได้เปลี่ยนทิศเป็นลมฝ่ายตะวันออก ซึ่งถือว่าเป็นการเข้าสู่ฤดูฝนของประเทศไทยในปี นี้ สำหรับฤดูฝนของประเทศไทยตอนบนจะสิ้นสุดประมาณกลางเดือนตุลาคม

ดังนั้น เพื่อให้การเตรียมความพร้อมรับสถานการณ์อุทกภัยในช่วงฤดูฝน ปี ๒๕๖๗ ในเขตพื้นที่เทศบาลนครแม่สอด เป็นไปอย่างทันทั่วถึงและเกิดประสิทธิภาพ อาศัยอำนาจตามมาตรา ๑๖ แห่งพระราชบัญญัติป้องกันและบรรเทาสาธารณภัย พ.ศ.๒๕๕๐ เทศบาลนครแม่สอด จึงแต่งตั้งคณะกรรมการประจำศูนย์อำนาจการเฉพาะกิจป้องกันและแก้ไขปัญหาอุทกภัย วาตภัย และดินโคลนถล่ม ดังนี้

๑. คณะกรรมการกองอำนาจการ ประกอบด้วย

- | | |
|---|----------------------------|
| ๑. นายกเทศมนตรีนครแม่สอด | ผู้อำนวยการศูนย์ฯ |
| ๒. รองนายกเทศมนตรีนครแม่สอด | รองผู้อำนวยการศูนย์ฯ |
| ๓. ที่ปรึกษานายกเทศมนตรีนครแม่สอด | กรรมการ |
| ๔. เลขานุการนายกเทศมนตรีนครแม่สอด | กรรมการ |
| ๕. สมาชิกสภาเทศบาลนครแม่สอด | กรรมการ |
| ๖. ปลัดเทศบาลนครแม่สอด | กรรมการ |
| ๗. รองปลัดเทศบาลนครแม่สอด | กรรมการ |
| ๘. ผู้อำนวยการกองคลัง | กรรมการ |
| ๙. ผู้อำนวยการกองช่าง | กรรมการ |
| ๑๐. ผู้อำนวยการกองสวัสดิการสังคม | กรรมการ |
| ๑๑. ผู้อำนวยการกองช่างสุขาภิบาล | กรรมการ |
| ๑๒. ผู้อำนวยการกองสาธารณสุขและสิ่งแวดล้อม | กรรมการ |
| ๑๓. ผู้อำนวยการกองยุทธศาสตร์และงบประมาณ | กรรมการ |
| ๑๔. ผู้อำนวยการกองการศึกษา | กรรมการ |
| ๑๕. ผู้อำนวยการกองการเจ้าหน้าที่ | กรรมการ |
| ๑๖. หัวหน้าสำนักปลัดเทศบาล | กรรมการและเลขานุการ |
| ๑๗. หัวหน้าฝ่ายป้องกันและบรรเทาสาธารณภัย | กรรมการและผู้ช่วยเลขานุการ |

/มีหน้าที่...

มีหน้าที่

๑. อำนวยการ สั่งการ กำกับ ควบคุม และดูแล รวมทั้งให้คำปรึกษา คำแนะนำในการดำเนินการแก้ไข ระวังและบรรเทาภัยจากอุทกภัย วาตภัย และดินโคลนถล่มในเขตท้องที่เมื่อเกิดภัยขึ้น
๒. เป็นศูนย์กลางในการติดต่อสื่อสารและประสานงานกับหน่วยงานภาครัฐและภาคเอกชน เพื่อขอรับการช่วยเหลือในกรณีเกินขีดความสามารถในการดำเนินการแก้ไข ระวังและบรรเทาภัย
๓. ประสานและติดตามผลการปฏิบัติของคณะกรรมการทุกคณะตามภารกิจที่ได้รับมอบหมาย
๔. จัดประชุมหารือต่างๆ ที่เกี่ยวข้อง และแถลงข่าวต่อสื่อมวลชนและประชาชนได้ทราบ
๕. พิจารณาแก้ไขปัญหาเฉพาะหน้า กำหนดแนวทางในการแก้ไขปัญหาภายหลังและฟื้นฟูบูรณะสิ่งสาธารณประโยชน์ที่เสียหาย

๒. คณะกรรมการฝ่ายปฏิบัติการ แบ่งออกเป็น ๓ ฝ่าย ดังนี้

๒.๑ ฝ่ายป้องกัน บรรเทาและกู้ภัย ประกอบด้วย

- | | |
|--|---------------------|
| ๑. นายกเทศมนตรีนครแม่สอด | หัวหน้าฝ่ายฯ |
| ๒. หัวหน้าสำนักปลัดเทศบาล | รองหัวหน้าฝ่ายฯ |
| ๓. ผู้อำนวยการกองช่างสุขาภิบาล | กรรมการ |
| ๔. ผู้อำนวยการกองสาธารณสุขและสิ่งแวดล้อม | กรรมการ |
| ๕. ผู้อำนวยการกองช่าง | กรรมการ |
| ๖. พนักงานกองช่างสุขาภิบาล | กรรมการ |
| ๗. พนักงานกองสาธารณสุขและสิ่งแวดล้อม | กรรมการ |
| ๘. พนักงานกองช่าง | กรรมการ |
| ๙. พนักงาน ลูกจ้าง ฝ่ายป้องกันและบรรเทาสาธารณภัย | กรรมการ |
| ๑๐. สมาชิกอาสาสมัครป้องกันภัยฝ่ายพลเรือน (อปพร.) | กรรมการ |
| ๑๑. ประธานชุมชน ๒๐ ชุมชน | กรรมการ |
| ๑๒. หัวหน้าฝ่ายป้องกันและบรรเทาสาธารณภัย | กรรมการและเลขานุการ |

มีหน้าที่

๑. ดำเนินการเชิงรุก โดยสำรวจพื้นที่เสี่ยงภัยอุทกภัย บริเวณลำห้วย ลำเหมือง เส้นทางไหลของน้ำ พร้อมดำเนินการกำจัดต้นไม้ กิ่งไม้ เศษขยะ และวัชพืช เพื่อเปิดทางไหลของน้ำ
๒. เตรียมความพร้อมโดยการสำรวจ ตรวจสอบ จัดทำ ซ่อมแซม เครื่องจักร เครื่องมือ เครื่องใช้ วัสดุ อุปกรณ์ ยานพาหนะ เพื่อใช้ในการป้องกันและบรรเทาสาธารณภัยให้พร้อมอยู่เสมอ
๓. บรรเทาและกู้ภัยเพื่อให้สถานการณ์กลับคืนสู่ภาวะปกติโดยเร็ว
๔. ถ้าจำเป็นต้องอพยพผู้ประสบภัย ให้ดำเนินการโดยเร็ว และปลอดภัยที่สุด
๕. ซ่อมแซมระบบสาธารณูปโภค สาธารณูปการ เส้นทางคมนาคม ตลอดจนสิ่งก่อสร้างต่างๆ ที่เสียหาย เพื่อให้สามารถใช้งานได้ในเบื้องต้น
๖. ก่อสร้างสิ่งต่างๆ ที่จำเป็นเบื้องต้น ต่อการป้องกันและบรรเทาสาธารณภัยที่เกิดขึ้น

๒.๒ ฝ่ายการแพทย์และพยาบาล ประกอบด้วย

- | | |
|---|-----------------|
| ๑. รองนายกเทศมนตรีนครแม่สอด | หัวหน้าฝ่ายฯ |
| ๒. แพทย์ประจำคลินิกชุมชนอบอุ่น | รองหัวหน้าฝ่ายฯ |
| ๓. พยาบาล/เจ้าหน้าที่ประจำคลินิกชุมชนอบอุ่น | กรรมการ |

- ๔. พนักงานกองสาธารณสุขและสิ่งแวดล้อม กรรมการ
 - ๕. สมาชิกอาสาสมัครสาธารณสุขประจำหมู่บ้าน (อสม.) กรรมการ
 - ๖. ผู้อำนวยการกองสาธารณสุขและสิ่งแวดล้อม กรรมการและเลขานุการ
- มีหน้าที่**

- ๑. จัดเตรียมเวชภัณฑ์ และอุปกรณ์ที่เกี่ยวข้อง รวมถึงยานพาหนะให้พร้อมอยู่เสมอ
- ๒. ให้การรักษาพยาบาลเบื้องต้นแก่ผู้ประสบภัยที่ได้รับบาดเจ็บ
- ๓. หากจำเป็นต้องนำผู้ประสบภัยส่งต่อสถานพยาบาล ให้ดำเนินการโดยเร็วและปลอดภัย
- ๔. คัดกรองผู้ประสบภัยที่อพยพมา ณ จุดพักอาศัยชั่วคราว เพื่อป้องกันโรคระบาดอื่นๆ

๒.๓ ฝ่ายสงเคราะห์ผู้ประสบภัยและฟื้นฟูบูรณะ ประกอบด้วย

- ๑. นายกเทศมนตรีนครแม่สอด หัวหน้าฝ่ายฯ
- ๒. ผู้อำนวยการกองสวัสดิการสังคม รองหัวหน้าฝ่ายฯ
- ๓. ปลัดเทศบาลนครแม่สอด กรรมการ
- ๔. รองปลัดเทศบาลนครแม่สอด กรรมการ
- ๕. หัวหน้าสำนักปลัดเทศบาล กรรมการ
- ๖. ผู้อำนวยการกองคลัง กรรมการ
- ๗. ผู้อำนวยการกองช่าง กรรมการ
- ๘. ผู้อำนวยการกองช่างสุขาภิบาล กรรมการ
- ๙. ผู้อำนวยการกองสาธารณสุขและสิ่งแวดล้อม กรรมการ
- ๑๐. ผู้อำนวยการกองยุทธศาสตร์และงบประมาณ กรรมการ
- ๑๑. ผู้อำนวยการกองการศึกษา กรรมการ
- ๑๒. ผู้อำนวยการกองการเจ้าหน้าที่ กรรมการ
- ๑๓. พนักงาน ลูกจ้าง เทศบาลนครแม่สอด กรรมการ
- ๑๔. ประธานชุมชน ทั้ง ๒๐ ชุมชน กรรมการ
- ๑๕. หัวหน้าฝ่ายสังคมสงเคราะห์ กรรมการและเลขานุการ

มีหน้าที่

- ๑. จัดหาที่อยู่อาศัยชั่วคราว รวมถึงระบบสุขาภิบาล เครื่องนุ่งห่ม อาหาร น้ำดื่ม ยารักษาโรค ฯลฯ เพื่อบรรเทาภัยเบื้องต้น
- ๒. ประสานศูนย์อำนาจการฯ เพื่อวางแผนจัดหาและจัดส่งเครื่องอุปโภค บริโภค ฯลฯ ให้แก่ผู้ประสบภัยอย่างรวดเร็วและทั่วถึง
- ๓. ถ้าจำเป็นต้องอพยพผู้ประสบภัย ให้ดำเนินการโดยเร็วและปลอดภัยที่สุด
- ๔. สำรวจ ซ่อมแซม ฟื้นฟูบูรณะ สิ่งปลูกสร้าง ที่อยู่อาศัย สาธารณูปโภค สาธารณูปการ
- ๕. ดำเนินการฟื้นฟูบูรณะ ความเสียหายด้านการประกอบอาชีพ ด้านการเกษตร ฯลฯ
- ๖. ประสานขอรับการช่วยเหลือและสนับสนุนงบประมาณจากอำเภอหรือจังหวัดหากเกินกำลังความสามารถของท้องถิ่น โดยให้เป็นไปตามระเบียบฯ หลักเกณฑ์ฯ ทางราชการ

๓. คณะกรรมการฝ่ายสื่อสาร ประชาสัมพันธ์และแจ้งเหตุด่วน ประกอบด้วย

- ๑. รองนายกเทศมนตรีนครแม่สอด หัวหน้าฝ่ายฯ
- ๒. ผู้อำนวยการกองยุทธศาสตร์และงบประมาณ รองหัวหน้าฝ่าย
- ๓. ผู้อำนวยการกองช่าง (งานไฟฟ้า) กรรมการ

๔. พนักงาน ลูกจ้างกองยุทธศาสตร์และงบประมาณ กรรมการ
๕. เจ้าหน้าที่งานประชาสัมพันธ์ กรรมการ
๖. ผู้ประกาศข่าวเคเบิลทีวีเทศบาล กรรมการ
๗. พนักงานวิทยุสื่อสารและโทรศัพท์ ฝ่ายป้องกันฯ กรรมการ
๘. ประธานชุมชน ทั้ง ๒๐ ชุมชน กรรมการ
๙. หัวหน้าฝ่ายวิเทศสัมพันธ์ กรรมการและเลขานุการ

มีหน้าที่

๑. ประสานงานการรับ ส่งข้อมูลข่าวสาร ที่เกี่ยวข้องกันศูนย์ฯ แก่หน่วยงานต่างๆ ที่เกี่ยวข้อง และประชาชน/ชุมชนในพื้นที่
๒. ประสานชุมชนต่างๆ ในพื้นที่ เรื่องการกำหนดเวลา สถานที่ในการรับมอบสิ่งของบริจาคหรือเครื่องอุปโภค บริโภค เพื่อให้ได้รับอย่างรวดเร็วและทั่วถึง
๓. ประสานงานกับสื่อมวลชนทั้งภาครัฐและเอกชนในการจัดแถลงข่าวทุกประเภท
๔. ติดตั้งควบคุม กำกับดูแล ระบบไฟฟ้า เสียง และแสงสว่างบริเวณศูนย์ฯ

๔. คณะกรรมการฝ่ายการเงินและรับบริจาค ประกอบด้วย

๑. รองนายกเทศมนตรีนครแม่สอด หัวหน้าฝ่ายฯ
๒. ผู้อำนวยการกองคลัง รองหัวหน้าฝ่ายฯ
๓. ผู้อำนวยการกองสวัสดิการสังคม กรรมการ
๔. หัวหน้าฝ่ายสังคมสงเคราะห์ กรรมการ
๕. นิติกรเทศบาลนครแม่สอด กรรมการ
๖. พนักงาน ลูกจ้าง กองคลัง กรรมการ
๗. พนักงาน ลูกจ้าง กองสวัสดิการสังคม กรรมการ
๘. หัวหน้าฝ่ายการเงินและบัญชี กรรมการและเลขานุการ

มีหน้าที่

๑. ดำเนินการเกี่ยวกับการเงิน การเบิก-จ่ายทุกกรณี ให้เป็นไปตามระเบียบฯ หลักเกณฑ์ฯ ของทางราชการ
๒. รับบริจาคสิ่งของ เครื่องอุปโภค บริโภค เงินและอื่นๆ โดยจัดทำบัญชีควบคุมการรับ-จ่าย
๓. จัดเตรียมสิ่งของที่ได้รับบริจาค ให้พร้อมในการแจกจ่ายแก่ผู้ประสบภัยอย่างรวดเร็ว และทั่วถึง ตามที่ผู้อำนวยการศูนย์ฯ มอบหมาย

๕. คณะกรรมการฝ่ายรักษาความสงบเรียบร้อยและการจราจร ประกอบด้วย

๑. รองนายกเทศมนตรีนครแม่สอด หัวหน้าฝ่ายฯ
๒. หัวหน้าสำนักปลัดเทศบาล รองหัวหน้าฝ่ายฯ
๓. นิติกรเทศบาลนครแม่สอด กรรมการ
๔. พนักงาน ลูกจ้าง ฝ่ายป้องกันและบรรเทาสาธารณภัย กรรมการ
๕. สมาชิกอาสาสมัครป้องกันภัยฝ่ายพลเรือน (อปพร.) กรรมการ
๖. หัวหน้าฝ่ายป้องกันและบรรเทาสาธารณภัย เลขานุการและเลขานุการ

มีหน้าที่

๑. รักษาความสงบเรียบร้อย จัดระบบการจราจรเส้นทางต่างๆ ที่ประสบภัย

๒. รักษาความสงบเรียบร้อย และจัดเจ้าหน้าที่ออกตรวจสอบบ้านเรือนประชาชนที่ประสบภัยหากมีการอพยพ เพื่อป้องกันมิจฉายชีพ

๓. รักษาความสงบเรียบร้อยบริเวณที่กำหนดให้เป็นศูนย์พักพิงชั่วคราว

๔. ประสานงานกับหน่วยงานอื่น เช่น เจ้าหน้าที่ตำรวจ สมาชิกอาสาสมัครกู้ภัย ฯลฯ เพื่อให้การปฏิบัติหน้าที่เป็นไปด้วยความเรียบร้อย

ศูนย์อำนวยการเฉพาะกิจป้องกันและแก้ไขปัญหาอุทกภัย วาตภัย และดินโคลนถล่ม เทศบาลนครแม่สอด ตั้งอยู่ที่ สำนักงานเทศบาลนครแม่สอด เลขที่ ๙๙/๙๙ ถนนสายเอเชีย ตำบลแม่สอด อำเภอแม่สอด จังหวัดตาก โทรศัพท์ ๐ ๕๕๕๔ ๓๔๔๙ และที่ฝ่ายป้องกันและบรรเทาสาธารณภัย เทศบาลนครแม่สอด (สถานีดับเพลิง) โทรศัพท์ ๐ ๕๕๕๓ ๑๒๒๒ สายด่วน ๑๑๓๒, ๑๙๙ วิทยุสื่อสารคลื่นความถี่ ๑๖๒.๕๕๐ MHz. นามเรียกขาน “ศูนย์เมืองจอด”

ให้คณะกรรมการทุกฝ่ายร่วมมือกันปฏิบัติและประสานงานกันอย่างใกล้ชิด เพื่อให้การแก้ไขปัญหาและบรรเทาความเดือดร้อนของประชาชนจากอุทกภัย วาตภัยและดินโคลนถล่มมีประสิทธิภาพ และทันต่อสถานการณ์ หากมีปัญหาและอุปสรรคประการใด ให้รายงานผู้อำนวยการศูนย์อำนวยการเฉพาะกิจป้องกันและแก้ไขปัญหาอุทกภัย วาตภัย และดินโคลนถล่ม เทศบาลนครแม่สอด ทราบเพื่อดำเนินการแก้ไขปัญหาต่อไป

ทั้งนี้ ตั้งแต่บัดนี้เป็นต้นไป

สั่ง ณ วันที่ ๑๐ มิถุนายน พ.ศ. ๒๕๖๗

ว่าที่ร้อยตรี 
(ประสริฐ ปวงละคร)
นายกเทศมนตรีนครแม่สอด


.....ปลัดเทศบาล

.....รองปลัดเทศบาล

.....หัวหน้าสำนักปลัด

.....หัวหน้าฝ่ายป้องกันฯ
.....  พิมพ์

แผนปฏิบัติการป้องกันและแก้ไขปัญหายุทธภัย วาตภัย
และดินโคลนถล่ม เทศบาลนครแม่สอด
ประจำปี พ.ศ. ๒๕๖๗



ฝ่ายป้องกันและบรรเทาสาธารณภัย
สำนักปลัดเทศบาล เทศบาลนครแม่สอด
อำเภอแม่สอด จังหวัดตาก

**แผนเฉพาะกิจป้องกันและแก้ไขปัญหาวุทภัย วาตภัยและดินโคลนถล่ม
เทศบาลนครแม่สอดประจำปี พ.ศ. ๒๕๖๗**

อ้างอิง

๑. พระราชบัญญัติป้องกันและบรรเทาสาธารณภัย พ.ศ. ๒๕๕๐ และอนุบัญญัติที่เกี่ยวข้อง
๒. ระเบียบกระทรวงมหาดไทย ว่าด้วยค่าใช้จ่ายเพื่อช่วยเหลือประชาชนตามอำนาจหน้าที่ขององค์กรปกครองส่วนท้องถิ่น พ.ศ. ๒๕๖๖
๓. ระเบียบกระทรวงการคลังว่าด้วยเงินอุดหนุนราชการเพื่อช่วยเหลือผู้ประสบภัยพิบัติกรณีฉุกเฉิน พ.ศ. ๒๕๖๒
๔. หลักเกณฑ์การใช้จ่ายเงินอุดหนุนราชการเพื่อช่วยเหลือผู้ประสบภัยพิบัติกรณีฉุกเฉิน พ.ศ. ๒๕๖๓
๕. แผนการป้องกันและบรรเทาสาธารณภัยแห่งชาติ พ.ศ. ๒๕๖๔-๒๕๗๐
๖. แผนการป้องกันและบรรเทาสาธารณภัยจังหวัดตาก พ.ศ. ๒๕๖๔-๒๕๗๐

๑. สถานการณ์

๑.๑ สถานการณ์ทั่วไป

อำเภอแม่สอดและในพื้นที่เทศบาลนครแม่สอดนั้น มีลักษณะเป็นพื้นที่ต่ำ พื้นที่ราบลุ่มแอ่งกระทะ ลักษณะของพื้นที่ดังกล่าว เป็นอีกหนึ่งปัจจัยสำคัญต่อการเกิดน้ำท่วมขัง น้ำล้นตลิ่ง และทิศทางการไหลของแม่น้ำเมยจากอำเภอพบพระเข้าสู่อำเภอแม่สอดนั้น มีผลกระทบทำให้การระบายน้ำในเขตเทศบาลนครแม่สอดทำได้ช้าลง ซึ่งอาจเกิดการถล่มหรือยุบตัวของดินบริเวณแนวลำห้วยแห้ง และลำห้วยแม่สอดที่พังกั้นน้ำยังสร้างไม่เสร็จสมบูรณ์ อาจจะทำให้หน้าไหลทะลักเข้าท่วมบ้านเรือนประชาชน และสถานที่สำคัญๆ ซึ่งก่อให้เกิดความสูญเสียทั้งด้านชีวิต และทรัพย์สินของประชาชน รวมถึงความเสียหายทางด้านเศรษฐกิจ

๑.๒ ลักษณะทางการปกครอง

เทศบาลนครแม่สอด เป็นหนึ่งในองค์กรปกครองส่วนท้องถิ่นของจังหวัดตาก ตั้งอยู่ที่อำเภอแม่สอด ห่างจากอำเภอเมืองตากประมาณ ๘๗ กิโลเมตร มีพื้นที่รวมทั้งสิ้นประมาณ ๒๗.๒ ตารางกิโลเมตร คิดเป็นพื้นที่ประมาณ ๑๗,๐๐๐ ไร่ แบ่งการปกครองออกเป็น ๒๐ ชุมชน ดังนี้

- | | | | |
|---------------------------|-----------------------|-------------------------|-------------------|
| (๑) ชุมชนบ้านเหนือสามัคคี | (๒) ชุมชนแม่สอดวิลล่า | (๓) ชุมชนดอนไชย | (๔) ชุมชนร่วมแรง |
| (๕) ชุมชนสันตันปิน | (๖) ชุมชนมณีไพโรสมนต์ | (๗) ชุมชนจ็อกจอสสามัคคี | (๘) ชุมชนปู่แดง |
| (๙) ชุมชนอินทรีศรี | (๑๐) ชุมชนชุมพลพัฒนา | (๑๑) ชุมชนประชารักษ์ | (๑๒) ชุมชนบัวคูณ |
| (๑๓) ชุมชนบ้านทุ่ง | (๑๔) ชุมชนร่วมใจ | (๑๕) ชุมชนวัดหลวง | (๑๖) ชุมชนอิสลาม |
| (๑๗) ชุมชนสักทอง | (๑๘) ชุมชนตาลเดี่ยว | (๑๙) ชุมชนสองแคว๑ | (๒๐) ชุมชนสองแคว๒ |

จำนวนบ้านเรือนที่ขึ้นทะเบียนราษฎรจำนวน ๒๐,๔๓๐ หลังคาเรือน มีจำนวนประชากร (รวมทุกสัญชาติ) เพศชายจำนวน ๒๑,๑๕๙ คน และเพศหญิงจำนวน ๒๑,๓๗๗ คน รวมทั้งสิ้น ๔๒,๕๓๖ คน

*** (ข้อมูลจากงานทะเบียนราษฎร สำนักงานเทศบาลนครแม่สอด ณ เมษายน ๒๕๖๗)

และมีอาณาเขตติดต่อกับองค์กรปกครองส่วนท้องถิ่นต่างๆ ดังนี้

- | | | |
|-------------|-----------|---|
| ทิศเหนือ | ติดต่อกับ | องค์การบริหารส่วนตำบลแม่ปะ |
| ทิศใต้ | ติดต่อกับ | เทศบาลตำบลแม่ตาว และองค์การบริหารส่วนตำบลพระธาตุผาแดง |
| ทิศตะวันออก | ติดต่อกับ | องค์การบริหารส่วนตำบลพระธาตุผาแดง และองค์การบริหารส่วนตำบลแม่ปะ |
| ทิศตะวันตก | ติดต่อกับ | เทศบาลตำบลท่าสายลวด และองค์การบริหารส่วนตำบลแม่ปะ |

๑.๓ เส้นทางคมนาคมและการขนส่ง

การคมนาคมและขนส่งทางบก

- ทางหลวงแผ่นดินหมายเลข ๑๒ (ถนนแม่สอด-ตาก)
- ทางหลวงแผ่นดินหมายเลข ๑๐๕ (ถนนแม่สอด-แม่สะเรียง)
- ทางหลวงแผ่นดินหมายเลข ๑๐๙๐ (ถนนแม่สอด-อุ้มผาง)
- ทางหลวงชนบท ถนนแม่สอด-ค้ำกิบาล
- ทางหลวงชนบท ถนนแม่สอด-แม่ตาว
- ทางหลวงชนบท ถนนพัฒนานครแม่สอด (ทางเลี่ยงตัวเมืองแม่สอด)
- ทางหลวงชนบท ถนนเฉลิมเทพ (ทางเลี่ยงตัวเมืองแม่สอด)
- ทางหลวงท้องถิ่น ถนนอินทรีศรี
- ทางหลวงท้องถิ่น ถนนประสาทิณี
- ทางหลวงท้องถิ่น ถนนสมัครสรพรการ
- ทางหลวงท้องถิ่น ถนนศรีพานิช
- ทางหลวงท้องถิ่น ถนนชิตวนา
- ทางหลวงท้องถิ่น ถนนชิตลม
- ทางหลวงท้องถิ่น ถนนเย็นอากาศ
- ทางหลวงท้องถิ่น ถนนราษฎร์อุทิศ
- ทางหลวงท้องถิ่น ถนนราษฎร์บูรณะ
- ทางหลวงท้องถิ่น ถนนบัวคุณ
- ทางหลวงท้องถิ่น ถนนสองแคว
- ทางหลวงท้องถิ่น ถนนตาลเดี่ยว

๑.๔ ข้อมูลแหล่งน้ำ/จุดรับน้ำ

๑.๔.๑. ลำห้วยแห้ง ไหลมาจากทางด้านทิศเหนือของเขตเทศบาลนครแม่สอด ไหลมารวมกับลำห้วยแม่สอด ภายในเขตเทศบาลฯ บริเวณหลังสำนักงานการไฟฟ้าส่วนภูมิภาคแม่สอด ชุมชนที่ได้รับผลกระทบมีดังนี้ ชุมชนดอนไชย, ชุมชนสันตันปิน, ชุมชนปู่แดง, ชุมชนมณีไพโรสมรค์, ชุมชนจ็อกจอสามัคคี, ชุมชนชุมพลพัฒนา, ชุมชนอินทรีศรี, ชุมชนร่วมใจ, ชุมชนสองแคว ๑ และชุมชนสองแคว ๒

๑.๔.๒. ลำห้วยแม่สอด ไหลมาจากทางด้านทิศตะวันออกของเขตเทศบาลนครแม่สอด รวมถึงน้ำที่ไหลล้นสปิลเวย์ของอ่างเก็บน้ำบ้านหัวฝายซึ่งไหลลงลำห้วยแม่สอด มารวมกับลำห้วยแห้งภายในเขตเทศบาลฯ แล้วไหลแยกออกตามลำเหมืองต่างๆ ภายในเขตเทศบาลฯ และไหลออกนอกเขตเทศบาลฯ ด้านทิศตะวันตกลงสู่แม่น้ำเมยในเขตตำบลท่าสายลวด ชุมชนที่ได้รับผลกระทบมีดังนี้ ชุมชนบ้านเหนือสามัคคี, ชุมชนร่วมแรง, ชุมชนดอนไชย, ชุมชนจ็อกจอสามัคคี, ชุมชนชุมพลพัฒนา, ชุมชนอินทรีศรี, ชุมชนวัดหลวง, ชุมชนบ้านทุ่ง, ชุมชนบัวคุณ, ชุมชนอิสลาม (บางส่วน), ชุมชนประจักษ์, ชุมชนร่วมใจ, ชุมชนสองแคว ๑ และชุมชนสองแคว ๒

๑.๔.๓. ลำเหมืองสาธารณะแยกจากลำห้วยแม่สอด ไหลมาจากทางด้านทิศตะวันออกของเขตเทศบาลฯ แล้วแยกเป็นลำเหมืองสาธารณะต่างๆ ภายในเขตเทศบาลฯ มาบรรจบกับลำห้วยโป่งทางด้านทิศใต้ ซึ่งน้ำจากลำเหมืองสาธารณะ และลำห้วยโป่งจะไหลบ่าเข้าเขตเทศบาลฯ ทางด้านทิศใต้โดยลำเหมืองสาธารณะนี้ยังไหลร่วมกับลำห้วยแม่กุ และไหลบ่าเข้าเขตเทศบาลฯ ทางด้านทิศตะวันตกเฉียงใต้ ชุมชนที่ได้รับผลกระทบ มีดังนี้ ชุมชนบัวคุณ, ชุมชนบ้านทุ่ง, ชุมชนอิสลาม, ชุมชนประจักษ์, ชุมชนอินทรีศรี, ชุมชนตาลเดี่ยว และถนนแม่สอด-แม่ตาว (บางส่วน)

๑.๔.๔. คลองชลประทาน โดยน้ำจากอ่างเก็บน้ำห้วยจะไหลมาจากทางทิศตะวันออกของเขตเทศบาลฯ กรณีเช่นนี้เกิดจากน้ำล้นสันเขื่อน และเขื่อนกักเก็บน้ำไม่ไหวจึงต้องระบายน้ำออกสู่ลำห้วยแม่สอด พื้นที่เกษตรกรรม และบ้านเรือนประชาชน ชุมชนที่ได้รับผลกระทบ มีดังนี้ ชุมชนร่วมแรง, ชุมชนบ้านเหนือสามัคคี, ชุมชนดอนไชย, ชุมชนวัดหลวง, ชุมชนอิสลาม, ชุมชนบัวคูณ, ชุมชนประชารักษ์ รวมถึงถนนแม่สอด-แม่ตาว (บางส่วน) ซึ่งน้ำในลำห้วย และลำเหมืองเหล่านี้จะไหลรวมกับลำห้วยแม่สอด และลำห้วยแม่กุ แล้วไหลลงสู่แม่น้ำเมย ในเขตของตำบลท่าสายลวด

๑.๔.๕. ลำเหมืองสาธารณะจากนอกเขตเทศบาลฯ โดยน้ำจากลำเหมืองสาธารณะนี้ จะไหลมาจากทางทิศตะวันออกของเขตเทศบาลนครแม่สอด ผ่านชุมชนบ้านเหนือสามัคคี เมื่อรวมกับน้ำเสียจากการอุปโภคบริโภคของประชาชน แล้วไหลรวมลงสู่ที่ต่ำและไม่มีที่ไป เพราะมีการถมดินปิดทางไหลของน้ำ และถมพื้นที่รับน้ำตามธรรมชาติเดิม บริเวณหลังวัดบุญญาวาสและใกล้เคียง จนถึงห้างสรรพสินค้าโรบินสัน ซึ่งท่อระบายน้ำบางจุดอยู่ในระดับที่สูงกว่าระดับน้ำ ทำให้น้ำไหลระบายไม่ทัน หรือไม่อาจจะระบายได้ จึงเกิดน้ำท่วมขังในพื้นที่ต่ำและเอ่อล้นเข้าบ้านเรือนประชาชน บริเวณวัดบุญญาวาส และโรงเรียนเทศบาลวัดบุญญาวาส

๑.๕ สถิติการเกิดอุทกภัย

พ.ศ.	จำนวนครั้งที่เกิดภัย (ครั้ง)	พื้นที่ประสบภัย (หมู่ที่/ชุมชน)	ผลกระทบความเสียหาย			มูลค่าความเสียหาย (ล้านบาท)
			จำนวนครัวเรือนที่ประสบภัย (หลัง)	พื้นที่การเกษตรเสียหาย (ไร่)	จำนวนสัตว์ที่ได้รับผลกระทบ (ตัว)	
๒๕๖๒	๑	จ็อกจอสสามัคคี, ชุมพลพัฒนา, ประชากรักษ์	๓๐	-	-	-
๒๕๖๓	๑	ตาลเดี่ยว, ประชากรักษ์	๒๐	-	-	-
๒๕๖๔	๑	๒๐ ชุมชนภายในเขตเทศบาลนครแม่สอด	๑๐๐	-	-	-
๒๕๖๕	๑	๒๐ ชุมชนภายในเขตเทศบาลนครแม่สอด	๔๐	-	-	-
๒๕๖๖	๑	๒๐ ชุมชนภายในเขตเทศบาลนครแม่สอด	๑๒๐	-	-	-
รวม	๑	-	๓๑๐	-	-	-

(ที่มา : ฝ่ายป้องกันและบรรเทาสาธารณภัย เทศบาลนครแม่สอด ข้อมูล ณ วันที่ ๒๕ พฤษภาคม ๒๕๖๗)

๑.๖ ตารางแสดงปัจจัย/สาเหตุ ที่ทำให้เกิดความเสี่ยงอุทกภัย

	ระดับความเสี่ยงอุทกภัย			ปัจจัย/สาเหตุ
	สูง	ปานกลาง	ต่ำ	
ชุมชน	จ็อกจอสสามัคคี มณีไพโรสมรค์ ชุมพลพัฒนา ร่วมใจ ร่วมแรง วัดหลวง	สันตันปิน ดอนไชย ปู่แดง ตาลเดี่ยว สักทอง ประชารักษ์	บ้านเหนือสามัคคี แม่สอดวิลล่า	ความเปราะบาง เป็นที่ราบลุ่ม รับน้ำจากพื้นที่ใกล้เคียงที่มีระดับสูงกว่า ความล่อแหลม ๑. ในบางจุด ดินริมตลิ่งอาจมีการทรุดตัวในฤดูฝน

/๑.๖สถิติ (ต่อ)

๑.๖ ตารางแสดงปัจจัย/สาเหตุ ที่ทำให้เกิดความเสี่ยงอุทกภัย (ต่อ)

	ระดับความเสี่ยงอุทกภัย			ปัจจัย/สาเหตุ
	สูง	ปานกลาง	ต่ำ	
ชุมชน	อิสลาม บ้านทุ่ง อินทคีรี สองแคว ๑ สองแคว ๒ บัวคูณ			ความล่อแหลม (ต่อ) ๒. น้ำจากลำห้วยต่างๆ ทะลักเข้าท่อระบายน้ำ ทำให้ระบายไม่ทัน ศักยภาพ ๑. มีสถานีสูบน้ำ เพื่อช่วยผลักดันและระบายน้ำในเขตเทศบาล จำนวน ๒ จุด ๒. ปัจจุบันมีการก่อสร้างผนังกันน้ำ (คอนกรีตเสริมเหล็ก) เพื่อให้ครอบคลุมทุกจุดที่ลำห้วยต่างๆ ไหลผ่านในเขตเทศบาลฯ เพื่อป้องกันดินริมตลิ่งทรุดตัว

๑.๗ สถานการณ์เฉพาะ

อุทกภัยในเขตพื้นที่เขตเทศบาลนครแม่สอด เกิดจากฝนตกหนักอย่างต่อเนื่องทั้งภายในเขตเทศบาลนครแม่สอด และพื้นที่ใกล้เคียง ทำให้น้ำป่าไหลหลากตามลำเหมือง ลำห้วยเข้าสู่เขตเทศบาลนครแม่สอด เอ่อล้นท่วมถนนและบ้านเรือนประชาชนในเขตเทศบาลนครแม่สอด ซึ่งเป็นพื้นที่ราบลุ่มแอ่งกระทะ ประกอบกับเขตเทศบาลนครแม่สอดและพื้นที่ใกล้เคียง มีการขยายตัวทางด้านเศรษฐกิจเพิ่มขึ้น พื้นที่ที่เคยเป็นจุดรับน้ำเดิม มีการถมดินเพิ่มขึ้นหลายจุด เพื่อทำการก่อสร้างอาคาร ที่อยู่อาศัย อาคารพาณิชย์ โครงการบ้านที่อยู่อาศัย ฯลฯ และถนนบายพาสตัดใหม่รอบเขตเทศบาลนครแม่สอด ทำให้ยากแก่การไหลระบายของน้ำตามธรรมชาติ

๒. ขอบเขต

๒.๑ อุทกภัย หมายถึง เหตุการณ์ที่มีน้ำท่วมพื้นดินสูงกว่าระดับปกติ ซึ่งมีสาเหตุจากปริมาณน้ำฝนมากจนทำให้ปริมาณน้ำส่วนเกินมาเติมปริมาณน้ำผิวดินที่มีอยู่ตามสภาพปกติ จนเกินขีดความสามารถการระบายน้ำของแม่น้ำ ลำคลอง และยังมีสาเหตุมาจากการกระทำของมนุษย์ โดยการปิดกั้นการไหลของน้ำตามธรรมชาติ ทั้งเจตนา และไม่เจตนา จนเป็นอันตรายต่อชีวิต ทรัพย์สินของประชาชน และสิ่งแวดล้อม สามารถจำแนกตามลักษณะการเกิดได้ ดังนี้

๒.๑.๒ น้ำท่วมขัง/น้ำล้นตลิ่ง (Inundation/Over bank flow) หมายถึง สภาวะน้ำท่วมหรือสภาวะน้ำล้นตลิ่งที่เกิดขึ้น เนื่องจากระบบระบายน้ำไม่มีประสิทธิภาพ มีลักษณะค่อยเป็นค่อยไป อันเป็นผลจากการเกิดฝนตกหนัก ณ บริเวณนั้นๆ ติดต่อกันเป็นเวลาหลายวัน มักเกิดขึ้นในบริเวณที่ราบลุ่มริมแม่น้ำ และบริเวณชุมชนเมืองใหญ่ๆ น้ำท่วมขังส่วนใหญ่จะเกิดบริเวณท้ายน้ำ และแผ่เป็นบริเวณกว้างเนื่องจากไม่สามารถระบายน้ำได้ทัน

๒.๑.๒ น้ำท่วมฉับพลัน (Flash Flood) หมายถึง สภาวะน้ำท่วมที่เกิดขึ้นอย่างฉับพลันในพื้นที่เนื่องจากฝนตกหนักในพื้นที่ที่มีความชันมาก และมีคุณสมบัติในการกักเก็บน้ำหรือตื้นน้ำน้อย หรืออาจเกิดจากสาเหตุอื่นๆ เช่น เขื่อนหรืออ่างเก็บน้ำพังทลาย น้ำท่วมฉับพลันมักเกิดขึ้นจากฝนตกหนัก และมักเกิดขึ้นในบริเวณที่ราบระหว่างหุบเขา ซึ่งอาจจะไม่มีฝนตกหนักในบริเวณนั้นมาก่อนเลย แต่มีฝนตกหนักมากบริเวณต้นน้ำที่อยู่ห่างออกไป การเกิดน้ำท่วมฉับพลันมีความรุนแรง และเคลื่อนที่ด้วยความเร็วมาก โอกาสที่จะป้องกันและหลบหนีจึงมีน้อย

๒.๒ ดินถล่มหรือโคลนถล่ม (Landslide or Mud/Debris Flow) หมายถึง ปรากฏการณ์ที่มวลดินหรือหิน ไถลเลื่อนลงจากที่สูงสู่ที่ต่ำกว่าภายใต้อิทธิพลแรงโน้มถ่วงของโลก และการมีน้ำเป็นตัวกลางทำให้มวลวัสดุเกิดความไม่เสถียรภาพ อัตราการไถลเลื่อนดังกล่าวข้างต้นอาจช้าหรือเร็วขึ้นกับประเภทของวัสดุ ความลาดชัน สภาพสิ่งแวดล้อม และปริมาณน้ำฝน ในบางกรณีแผ่นดินถล่มอาจเกิดจากแผ่นดินไหวหรือภูเขาไฟระเบิด การเคลื่อนตัวของวัสดุดังกล่าวอาจพัดพาต้นไม้ บ้านเรือน รถยนต์ สิ่งปลูกสร้างอื่นๆ ชำรุดหรือพังทลาย และอาจทำให้ช่องเปิดของสะพาน และแม่น้ำลำคลองอุดตัน จนเป็นสาเหตุให้เกิดอุทกภัยขึ้นได้ในเส้นทางการเคลื่อนตัว ปรากฏการณ์ดังกล่าวเป็นอันตรายต่อชีวิต ทรัพย์สินของประชาชน และสิ่งแวดล้อม

๓. การกิจ

๓.๑ เป้าหมาย บริหารจัดการเกี่ยวกับอุทกภัย ทั้งก่อนเกิดเหตุ ขณะเกิดเหตุ และหลังเกิดเหตุ ไม่ให้เกิดความสูญเสียหรือเกิดขึ้นน้อยที่สุด และฟื้นฟูบูรณะโดยเร็ว

๔. การปฏิบัติ

๔.๑ การปฏิบัติก่อนเกิดภัย

๔.๑.๑. จัดตั้งศูนย์อำนวยการเฉพาะกิจป้องกันและแก้ไขปัญหาอุทกภัย วาตภัย และดินโคลนถล่ม ปี ๒๕๖๗ เทศบาลนครแม่สอด รวมถึงจัดตั้งงบประมาณไว้สำหรับช่วยเหลือผู้ประสบภัยพิบัติกรณีฉุกเฉิน โดยให้เป็นไปตามระเบียบฯ หลักเกณฑ์ฯ ของทางราชการ

๔.๑.๒. เผื่อระวังติดตามสถานการณ์อย่างใกล้ชิด พร้อมทั้งตรวจสอบข้อมูลปริมาณน้ำฝน ระดับน้ำในแม่น้ำ และอ่างเก็บน้ำ รวมทั้งประสานงานกับหน่วยงานอื่นๆ เพื่อใช้ประโยชน์ในการวิเคราะห์ และประเมินสถานการณ์ที่อาจเกิดขึ้นในพื้นที่ และติดตามข้อมูลพยากรณ์อากาศ แผนที่อากาศ ภาพถ่ายดาวเทียม เรดาร์กลุ่มฝน โดยใช้ข้อมูลเว็บไซต์ของหน่วยงาน เช่น กรมอุตุนิยมวิทยา www.tmd.go.th, กรมชลประทาน www.rid.go.th, กรมพัฒนาที่ดิน www.idd.go.th, กรมทรัพยากรน้ำ www.dwr.thaigov.go.th กรมทรัพยากรธรณี www.dmr.go.th, กรมป้องกันและบรรเทาสาธารณภัย www.disaster.go.th เป็นต้น

๔.๑.๓. สำรวจพื้นที่เสี่ยงภัยอุทกภัยภายในเขตเทศบาลทั้ง ๒๐ ชุมชน และชุดลอกลำห้วย ลำเหมืองต่างๆ กำจัดวัชพืช กิ่งไม้ ต้นไม้ สิ่งกีดขวางทางน้ำ เพื่อเปิดทางไหลของน้ำ วางแผนดำเนินการดูแล สิ่งปลูกสร้างในท่อระบายน้ำ เพื่อเร่งการระบายน้ำ

๔.๑.๔. ตรวจสอบระบบเสียงตามสาย หอกระจายข่าวทั้ง ๒๐ ชุมชน และเคเบิลทีวีเทศบาลนครแม่สอด ให้พร้อมสำหรับการแจ้งเตือนภัย ประสานงานกับสถานีวิทยุกระจายเสียงแห่งประเทศไทยแม่สอด ในการแจ้งเตือน

๔.๑.๕. จัดเตรียมทรัพยากรในทุกๆ ด้าน ให้พร้อมสำหรับการปฏิบัติงาน เช่น เครื่องสูบน้ำ โรงสูบน้ำ รถตรวจการณ์ รถประชาสัมพันธ์ อุปกรณ์กู้ภัย อุปกรณ์ช่วยชีวิต เรือท้องแบน วิทยุสื่อสาร รายชื่อหน่วยงานภาคีเครือข่ายพร้อมเบอร์ติดต่อ เป็นต้น

๔.๑.๖. กำหนดเส้นทางอพยพ สถานที่สำหรับรองรับผู้ประสบอุทกภัย และกำหนดผู้ประสานงานพร้อมช่องทางติดต่อสื่อสารของสถานที่นั้นๆ ให้ชัดเจน

๔.๒ การปฏิบัติขณะเกิดภัย

๔.๒.๑. ดำเนินการใช้ทรัพยากรที่มี ให้เหมาะสมกับระดับความรุนแรงของภัย เช่น วางแนวกระสอบทราย ติดตั้งเครื่องสูบน้ำ เร่งการระบายน้ำที่โรงสูบน้ำ หรือการอพยพผู้ประสบภัย เป็นต้น

๔.๒.๒. เมื่อมีฝนตกหนักในพื้นที่ ให้ตรวจสอบปริมาณน้ำฝนทุกชั่วโมง และตรวจสอบปริมาณน้ำฝน น้ำท่าของพื้นที่อำเภอพบพระเพื่อเป็นข้อมูลในการประเมินสถานการณ์ รายละเอียดดังนี้

ค่าเกณฑ์วัดปริมาณน้ำฝน

151 - 200		สีแดง	อพยพหนีภัย
101 - 150		สีเหลือง	แจ้งเตือนเตรียมพร้อมหนีภัย
51 - 100		สีเขียว	แจ้งเตือนเฝ้าระวังอย่างต่อเนื่อง
0 - 50		สีฟ้า	สถานการณ์ปกติ

๔.๒.๓. ติดตามสถานการณ์อย่างใกล้ชิด เพื่อสื่อสารประชาสัมพันธ์ให้ประชาชนผู้ประสบภัย และเจ้าหน้าที่ที่เกี่ยวข้อง ได้ทราบสถานการณ์อยู่ตลอดเวลา

๔.๒.๔. หากสถานการณ์ยังไม่คลี่คลาย ให้เตรียมการทางด้านอาหารพร้อมทาน น้ำดื่ม ถูยั้งชีพ เครื่องอุปโภคบริโภค เวชภัณฑ์ต่างๆ

๔.๒.๕. หากเกินกำลังความสามารถของท้องถิ่น ให้ขอรับการสนับสนุนจากอำเภอ จังหวัด ตามลำดับ หรือขอรับการสนับสนุนจากองค์กรการกุศลต่างๆ

๔.๒.๖. รายงานสถานการณ์และผลการดำเนินการแก้ไขให้อำเภอ จังหวัด ทราบเป็นระยะ

๔.๓ การปฏิบัติหลังเกิดภัย

๔.๓.๑. สำรวจความเสียหายที่เกิดขึ้นโดยละเอียดครอบคลุมทุกด้าน ทั้งด้านความเป็นอยู่ ด้านการดำรงชีพ ด้านการประกอบอาชีพ ด้านการสาธารณสุข ฯลฯ เพื่อพิจารณาดำเนินการช่วยเหลือ

๔.๓.๒. สำรวจความเสียหายของสิ่งปลูกสร้างของประชาชน เพื่อพิจารณาดำเนินการช่วยเหลือ โดยให้เป็นไปตามระเบียบฯ หลักเกณฑ์ฯ ของทางราชการ

๔.๓.๓. ซ่อมแซมหรือปลูกสร้างสิ่งสาธารณะประโยชน์ สาธารณูปการ สาธารณูปโภคที่ชำรุดเสียหาย ให้กลับคืนสู่สภาพเดิมโดยเร็ว

๔.๓.๔. รายงานสถานการณ์ที่เกิดขึ้น การดำเนินการแก้ไข ผลการดำเนินการแก้ไข การให้ความช่วยเหลือผู้ประสบภัยให้อำเภอ จังหวัด ทราบ

๔.๓.๕. บันทึกข้อมูลต่างๆ เช่น สถานการณ์การเกิดภัย การให้ความช่วยเหลือ บัญชีทรัพยากรที่ใช้ในการช่วยเหลือ ฯลฯ เพื่อเป็นข้อมูลสำหรับการประเมินสถานการณ์ในปีถัดไป

๔.๔ แนวทางปฏิบัติในการบัญชาการเหตุการณ์

เพื่อสั่งการควบคุมและประสานความร่วมมือของคณะกรรมการในแต่ละฝ่าย ในการป้องกันและแก้ไขปัญหาอุทกภัย วาตภัยและดินโคลนถล่ม เป็นระบบ เพื่อให้สามารถปกป้องชีวิต ทรัพย์สิน และสิ่งแวดลอม เป็นไปอย่างมีประสิทธิภาพ เกิดความปลอดภัยทั้งผู้ประสบภัย และเจ้าหน้าที่ผู้ปฏิบัติงาน โดยใช้ทรัพยากรในการปฏิบัติงานอย่างคุ้มค่า และมีประสิทธิภาพ รวมทั้งการจัดการสาธารณภัยมีประสิทธิภาพ ทั้งนี้ ตามพระราชบัญญัติป้องกันและบรรเทาสาธารณภัย พ.ศ.๒๕๕๐ ให้อำนาจหน้าที่บุคคลในการบัญชาการเหตุการณ์เมื่อเกิดสาธารณภัยในแต่ละระดับ ดังนี้

๔.๔.๑ ระดับท้องถิ่น มีนายกเทศมนตรีหรือ นายก อบต. เป็นผู้อำนวยการท้องถิ่นขององค์กรปกครองส่วนท้องถิ่นแห่งพื้นที่นั้น เข้าดำเนินการตามอำนาจหน้าที่โดยเร็ว และให้แจ้งผู้อำนวยการอำเภอ ที่รับผิดชอบในเขตพื้นที่ และผู้อำนวยการจังหวัดทราบทันที เพื่อติดตามประเมินสถานการณ์ หากทรัพยากรไม่เพียงพอ ให้ประสานองค์กรปกครองส่วนท้องถิ่นข้างเคียงสนับสนุน

๔.๔.๒ ระดับอำเภอ มีนายอำเภอ เป็นผู้อำนวยการอำเภอ เป็นผู้สั่งการควบคุม และบัญชาการ รับผิดชอบจัดการเหตุการณ์ในพื้นที่อำเภอ

๔.๔.๓ ระดับจังหวัด มีผู้ว่าราชการจังหวัดตาก เป็นผู้อำนวยการจังหวัด เป็นผู้สั่งการควบคุมและ บัญชาการ รับผิดชอบจัดการเหตุการณ์ในพื้นที่จังหวัดตาก

๔.๕ การบัญชาการเหตุการณ์ร่วม

๔.๕.๑. เมื่อเกิดสาธารณภัยขนาดเล็ก (ความรุนแรงระดับ ๑) ซึ่งอาจมีผลกระทบเป็นวงกว้าง ครอบคลุม พื้นที่หลายตำบล ผู้อำนวยการท้องถิ่น ผู้อำนวยการอำเภอ เข้าควบคุมสถานการณ์ตามลำดับ

๔.๕.๒. เมื่อเกิดสาธารณภัย (ความรุนแรงระดับ ๒) ขยายเป็นบริเวณกว้างครอบคลุมพื้นที่หลายตำบล หรือหลายอำเภอ ซึ่งองค์กรปกครองส่วนท้องถิ่น และอำเภอได้วิเคราะห์ ประเมินศักยภาพด้านทรัพยากร ความซับซ้อนของภัยในพื้นที่ เกินขีดความสามารถของผู้อำนวยการท้องถิ่น ผู้อำนวยการอำเภอ ที่จะควบคุม สถานการณ์ได้โดยลำพังหรือโดยเร็ว ให้ผู้อำนวยการอำเภอขอรับการสนับสนุนจากผู้อำนวยการจังหวัด เพื่อพิจารณาเข้าควบคุมสถานการณ์

๔.๕.๓. กรณีผู้อำนวยการจังหวัดเข้าควบคุมสถานการณ์ให้อำเภอ เทศบาลฯ และองค์การบริหารส่วน ตำบล รับข้อสั่งการจากผู้อำนวยการจังหวัดไปปฏิบัติ

๔.๕.๔. เมื่อผู้อำนวยการจังหวัดเข้าควบคุมสถานการณ์ ให้จังหวัดสนับสนุนการปฏิบัติในการเผชิญเหตุ สาธารณภัยแต่ละด้านอย่างเร่งด่วน พร้อมทั้งสั่งการให้ทุกหน่วยปฏิบัติ ดังนี้

๔.๕.๔.๑ ให้จัดตั้งศูนย์บัญชาการเหตุการณ์จังหวัดตาก (ศบก.จ.) ควบคุมสถานการณ์สาธารณภัย ตามแนวทางการปฏิบัติในแผนการป้องกันและบรรเทาสาธารณภัยจังหวัดตาก

๔.๕.๔.๒ หน่วยงานหลักประจำส่วนต่างๆ เช่น ส่วนปฏิบัติการ ส่วนอำนวยการ ส่วนสนับสนุน เป็นต้น รายงานผลการปฏิบัติงานในความรับผิดชอบให้ผู้อำนวยการจังหวัดทราบ และให้สำนักงานป้องกันและบรรเทา สาธารณภัยจังหวัดตาก สรุปและรวบรวมข้อมูลสถานการณ์ เพื่อใช้เป็นฐานข้อมูลประกอบการตัดสินใจใน การสั่งการต่อไป

๕. งบประมาณ

๕.๑. งบประมาณใช้จ่ายจากงบปกติของส่วนราชการ ตามที่จ่ายจริงและให้เป็นไปด้วยความประหยัด

๕.๒. ระเบียบกระทรวงมหาดไทย ว่าด้วยค่าใช้จ่ายเพื่อช่วยเหลือประชาชนตามอำนาจหน้าที่ขององค์กร ปกครองส่วนท้องถิ่น พ.ศ. ๒๕๖๖

๕.๓. ระเบียบกระทรวงการคลังว่าด้วยเงินอุดหนุนราชการเพื่อช่วยเหลือผู้ประสบภัยพิบัติกรณีฉุกเฉิน พ.ศ. ๒๕๖๒

๕.๔. หลักเกณฑ์การใช้จ่ายเงินอุดหนุนราชการเพื่อช่วยเหลือผู้ประสบภัยพิบัติกรณีฉุกเฉิน พ.ศ. ๒๕๖๓

๕.๕. พระราชบัญญัติป้องกันและบรรเทาสาธารณภัย พ.ศ. ๒๕๕๐

๕.๖. ขอรับการสนับสนุนจากกองอำนวยการป้องกันและบรรเทาสาธารณภัยอำเภอ / จังหวัด

๖. การรับบริจาค

๖.๑. จัดตั้งศูนย์รับบริจาค และประสานกับหน่วยงานที่เกี่ยวข้อง เพื่อกำหนดสถานที่เก็บรักษา สิ่งของบริจาค และวิธีการแจกจ่ายสิ่งของ และเงินบริจาค

๖.๒. จัดทำบัญชีการรับ-แจกจ่าย สิ่งของรับบริจาคไว้เป็นหลักฐาน และมีระบบควบคุมการรับ และใช้จ่ายเงิน บริจาคเพื่อให้เป็นไปตามระเบียบ และตามความประสงค์ของผู้บริจาค

๖.๓. รายงานผลการปฏิบัติให้ผู้อำนวยการศูนย์ทราบ

๗. การบังคับบัญชาและการติดต่อสื่อสาร

๗.๑. ในภาวะปกติ ให้เป็นไปตามสายการบังคับบัญชาตามปกติ

๗.๒. ในภาวะฉุกเฉินอยู่ในความควบคุมของผู้บัญชาการกองอำนาจการป้องกันและบรรเทาสาธารณภัย เทศบาลนครแม่สอด ตามคำสั่งกองอำนาจการป้องกันและบรรเทาสาธารณภัย เทศบาลนครแม่สอด ที่ **๒๑๑๗** /๒๕๖๗ เรื่อง จัดตั้งศูนย์อำนาจการเฉพาะกิจเผชิญเหตุภัยป้องกันและแก้ไขปัญหาอุทกภัย วาตภัย และดินโคลนถล่ม เทศบาลนครแม่สอด ปี ๒๕๖๗

๗.๓. ระบบสื่อสาร, โทรศัพท์มือถือ, โทรศัพท์ และโทรสาร

๗.๔. วิทยุสื่อสาร คลื่นความถี่ ๑๖๒.๕๕๐ MHz. นามเรียกขาน “ศูนย์เมืองจอด”

๗.๕. ระบบสื่อสารทางแอปพลิเคชันไลน์

๗.๖. ระบบเสียงตามสายของทั้ง ๒๐ ชุมชน

๗.๗. เคเบิลทีวีเพื่อการศึกษาเทศบาลนครแม่สอด และสถานีวิทยุกระจายเสียงในพื้นที่

(ลงชื่อ)



ผู้เขียนแผน

(นายนพดล ปัญญาสิทธิ์)

เจ้าพนักงานป้องกันและบรรเทาสาธารณภัยชำนาญงาน

ว่าที่ร้อยตรี



ผู้ตรวจสอบแผน

(มานอด ศรีนุ)

หัวหน้าฝ่ายป้องกันและบรรเทาสาธารณภัย

(ลงชื่อ)



ผู้ตรวจสอบแผน

(นายพงศ์พัฒน์ พยอมยนต์)

หัวหน้าสำนักปลัดเทศบาล

(ลงชื่อ)



ผู้เห็นชอบแผน

(นางกิตติวรา วิริยา)

รองปลัดเทศบาลนครแม่สอด

(ลงชื่อ)



ผู้เห็นชอบแผน

(นายศุภกร เบญจกัญญา)

ปลัดเทศบาลนครแม่สอด

ว่าที่ร้อยตรี



ผู้อนุมัติแผน

(ประเสริฐ ปวงละคร)

นายกเทศมนตรีนครแม่สอด

ผู้อำนวยการกองอำนวยการป้องกันและบรรเทาสาธารณภัย

เทศบาลนครแม่สอด

ผนวก ๑
สถิติปริมาณน้ำฝน
จุดวัด สถานีดับเพลิง เทศบาลนครแม่สอด

เดือน/ปี	(มิลลิเมตร)	เดือน/ปี	(มิลลิเมตร)	เดือน/ปี	(มิลลิเมตร)
พฤษภาคม 64	47	พฤษภาคม 65	352	พฤษภาคม 66	113
มิถุนายน 64	369	มิถุนายน 65	160	มิถุนายน 66	177
กรกฎาคม 64	783	กรกฎาคม 65	186	กรกฎาคม 66	192
สิงหาคม 64	341	สิงหาคม 65	341	สิงหาคม 66	630
กันยายน 64	494	กันยายน 65	214	กันยายน 66	377
ตุลาคม 64	63	ตุลาคม 65	156	ตุลาคม 66	178
รวม ปี 2564	2097	รวม ปี 2565	1409	รวม ปี 2566	1667

** ข้อมูลฝ่ายป้องกันและบรรเทาสาธารณภัย ณ พฤษภาคม ๒๕๖๗

เกณฑ์ปริมาณฝนที่ตกภายใน ๒๔ ชั่วโมง (เกณฑ์กรมอุตุนิยมวิทยา)

ฝน	ปริมาณ (มิลลิเมตร)
ฝนเล็กน้อย (Light Rain)	0.1 - 10.0
ฝนปานกลาง (Moderate Rain)	10.1 - 35.0
ฝนหนัก (Heavy Rain)	35.1 - 90.0
ฝนหนักมาก (Very Heavy Rain)	90.1 ขึ้นไป

ผนวก ๒
พื้นที่เสี่ยงอุทกภัย เทศบาลนครแม่สอด

ลำดับที่	ชุมชน/สาเหตุ	แนวทางแก้ไขและช่วยเหลือ
๑	ชุมชนสันตันปิน, ชุมชนปู่แดง เพราะเป็นที่ลุ่มพื้นที่ต่ำ น้ำไหลหลากจากลำห้วยแห้ง และลำห้วยแม่สอด เข้าสู่ชุมชนและมีการถมดินปิดทางไหลของน้ำ	- แจกถุงบรรจุทราย แจกจ่ายเครื่องยังชีพและเวชภัณฑ์ - ใช้เครื่องสูบน้ำดูดน้ำท่วมขัง - กำจัดผักตบชวาในลำห้วยแห้งเพื่อเปิดทางไหลของน้ำ
๒	ชุมชนมณีไพโรสมณ์ น้ำเอ่อล้นและท่วมขังบริเวณวัดมณีไพโรสมณ์และพื้นที่ใกล้เคียง	- แจกถุงบรรจุทราย แจกจ่ายเครื่องยังชีพและเวชภัณฑ์ - ใช้เครื่องสูบน้ำดูดน้ำท่วมขัง
๓	ชุมชนจ็อกจอสำคคี เพราะเป็นที่ลุ่มพื้นที่ต่ำน้ำท่วมขังตลอดปี	- ใช้เครื่องสูบน้ำดูดน้ำท่วมขัง - เตรียมความพร้อมในการอพยพผู้ประสบภัย - แจกจ่ายเครื่องยังชีพและเวชภัณฑ์
๔	ชุมชนชุมพลพัฒนา และสภ.แม่สอด เพราะอยู่ติดกับลำห้วยแม่สอดทำให้น้ำไหลเอ่อล้นเข้าบ้านเรือนประชาชน สถานที่ราชการ และเอกชน	- สูบน้ำเพื่อเร่งการระบายน้ำ (สถานีสูบน้ำที่ ๑ ทารณแม่ระมาด) - แจกถุงบรรจุทราย - แจกจ่ายเครื่องยังชีพและเวชภัณฑ์
๕	ชุมชนร่วมใจ เพราะอยู่ติดลำห้วยแม่สอดและเป็นพื้นที่ต่ำกว่าระดับลารางระบายน้ำ	- อพยพผู้ประสบภัยเมื่อจำเป็น - ติดตั้งเครื่องสูบน้ำเพื่อสูบน้ำระบายน้ำ - แจกจ่ายเครื่องยังชีพและเวชภัณฑ์
๖	ชุมชนวัดหลวง เพราะเป็นพื้นที่ต่ำและสุดเขตคลองชลประทาน รวมถึงการสร้างถนนตัดใหม่ทำให้บ้านถูกทอต่ำกว่าระดับถนน	- ขุดลอกท่อระบายน้ำ ติดตั้งเครื่องสูบน้ำเพื่อสูบน้ำระบายน้ำ - สำรวจทางไหลของน้ำพร้อมขจัดสิ่งกีดขวาง - แจกจ่ายเครื่องยังชีพและเวชภัณฑ์
๗	ชุมชนอิสลาม สาเหตุ น้ำไหลจากลำเหมืองสาธารณะ ถนนศรีพานิช และถนนราชการราษฎร์ดำริ และคลองชลประทานไหลเข้าสู่ตัวเมืองทางท่อระบายน้ำ	- กำจัดสิ่งกีดขวางทางระบายน้ำในท่อระบายน้ำลำเหมืองและรางบำบัดน้ำเสีย - แจกถุงบรรจุทราย - แจกเครื่องยังชีพและเวชภัณฑ์
๘	ถนนแม่สอด – แม่ตาว สาเหตุ น้ำไหลจากลำเหมืองสาธารณะ คลองชลประทาน น้ำป่าจากลำห้วยแม่ตาว และน้ำจากทุ่งนาไหลล้นท่วมถนนน้ำล้นจากท่อระบายน้ำ	- ขุดลอกท่อระบายน้ำ - ติดตั้งเครื่องสูบน้ำลงลำห้วยแม่ตาว - ขุดลอกลำเหมืองและลำห้วยในพื้นที่ใกล้เคียงเพื่อระบายน้ำ

ผนวก ๒ (ต่อ)
พื้นที่เสี่ยงอุทกภัย เทศบาลนครแม่สอด

ลำดับที่	ชุมชน/สาเหตุ	แนวทางแก้ไขและช่วยเหลือ
๙	ชุมชนบัวคูณ สาเหตุน้ำไหลมาจากกลางทุ่งนา และคลองชลประทานบริเวณทางไทยแสทอง บ้านไต้ (มินิแม่โคคร)	- แจกจ่ายเครื่องยังชีพและเวชภัณฑ์ - ขุดลอกท่อระบายน้ำ
๑๐	ชุมชนบ้านทุ่ง สาเหตุน้ำในท่อระบายน้ำระบาย น้ำไม่ทัน	- จัดสิ่งกีดขวางทางน้ำไหลในรางบำบัดน้ำเสีย - ขุดลอกท่อระบายน้ำ
๑๑	ชุมชนประจักษ์ สาเหตุน้ำในท่อระบายน้ำ ระบายน้ำไม่ทัน เพราะเป็นที่ต่ำและในรางบำบัด น้ำเสียล้นรางไหลเข้าสู่บ้านเรือนประชาชน มีการ ถมดินปิดทางไหลของน้ำตอนปลายน้ำ	- จัดสิ่งกีดขวางทางน้ำไหลในลำราง - ขุดลอกท่อระบายน้ำ - แจกจ่ายเครื่องยังชีพและเวชภัณฑ์ - ติดตั้งเครื่องสูบน้ำเพื่อสูบน้ำระบายน้ำ - เจาะท่อระบายน้ำใต้ถนนอินทรีศรีทะลุห้วยแม่กุ
๑๒	ชุมชนอินทรี เพราะเป็นที่ราบลุ่มต่ำ และน้ำใน ท่อระบายน้ำ ระบายน้ำไม่ทันโดยเฉพาะซอย ดอนแก้ว	- จัดสิ่งกีดขวางลำเหมืองสาธารณะเพื่อให้ น้ำ ไหลได้สะดวก - แจกจ่ายเครื่องยังชีพและเวชภัณฑ์
๑๓	ชุมชนตาลเดี่ยว ชุมชนสักทอง เพราะเป็นพื้นที่ ต่ำต่ำระดับถนนสายเอเชีย และท่อระบายน้ำ ระบายน้ำไม่ทัน	- จัดสิ่งกีดขวางลำเหมืองเพื่อให้ น้ำ ไหลได้สะดวก - ให้กองช่างสำรวจเพื่อทำท่อระบายน้ำให้รับ กับถนนสายเอเชีย หรือเบี่ยงเบนน้ำออก นอกเมือง
๑๔	ชุมชนสองแคว ๑, ๒ เป็นพื้นที่ต่ำติดลำห้วยและ ลำเหมืองดินเขินและกำลังก่อสร้างพนังกั้นน้ำ	- ก่อสร้างพนังกั้นน้ำในลำห้วยให้สุดเขตเทศบาล - แจกจ่ายเครื่องยังชีพและเวชภัณฑ์ - สูบน้ำออกนอกเมือง (สถานีสูบน้ำที่ ๒)
๑๕	ชุมชนร่วมแรง, ชุมชนดอนไชย เกิดอุทกภัยได้ กรณีน้ำไหลล้นสปิลเวย์อ่างเก็บน้ำ ลงสู่ลำห้วย แม่สอด และลำเหมืองเก่าไหลล้นตลิ่งเข้าท่วม บ้านเรือนประชาชน	- แจ้งประชาชนยกของเก็บให้สูงเพื่อหนีน้ำท่วม
๑๖	ชุมชนบ้านเหนือสามัคคี, ชุมชนสันตันปิน, ชุมชน ดอนไชย สาเหตุเกิดจากการก่อสร้างถนนเลียย เมืองตัดใหม่ขวางทางไหลของน้ำ น้ำไหลระบาย ไม่ทันและมีการถมดินปิดพื้นที่รับน้ำเดิม	- ติดตั้งเครื่องสูบน้ำและขุดลอกท่อระบายน้ำ - ขุดลอกลำห้วยแม่สอดและลำเหมืองสาธารณะ

ผนวก ๓

บัญชีเครื่องจักรกล อุปกรณ์ต่างๆ

รถกู้ภัยเอนกประสงค์	จำนวน ๒ คัน
รถกู้ชีพ/รถพยาบาล	จำนวน ๑ คัน
เครื่องสูบน้ำลากจูง/หาบหาม	จำนวน ๕ เครื่อง
เครื่องตัด/ถ่าง, เลื่อยยนต์	จำนวน ๓ เครื่อง
รถตรวจการณ์	จำนวน ๒ คัน
รถกระบะ/ปิกอัพ	จำนวน ๔ คัน
รถตัดหญ้าชุดหลัง	จำนวน ๒ คัน
รถดูดสิ่งปฏิกูล	จำนวน ๑ คัน
รถบรรทุกน้ำ ขนาด ๕,๐๐๐ ลิตร	จำนวน ๑ คัน
รถบรรทุกน้ำ ขนาด ๘,๐๐๐ ลิตร	จำนวน ๔ คัน
รถบรรทุก ขนาด ๖ ตัน ๖ ล้อ	จำนวน ๒ คัน
เครื่องรับ - วิทยู	จำนวน ๑๐ เครื่อง
เสื้อชูชีพ	จำนวน ๓๐ ตัว

ผนวก ๔
ศูนย์พักพิงชั่วคราว

ชื่อสถานที่	รองรับผู้ อพยพ (คน)	สถานที่อยู่ใน ความ รับผิดชอบของ	ชื่อ-สกุล ผู้ประสาน	หมายเลข โทรศัพท์	สาธารณูปโภค		
					ไฟ ฟ้า	ประ ปา	ห้อง สุขา
ศูนย์แสดงสินค้าโอท็อป	300	ทน.แม่สอด	นายกเทศมนตรี		/	/	10
โรงยิม (เยื้องโรงเรียนชุมพล)	100	ทน.แม่สอด	นายกเทศมนตรี		/	/	6
โรงเรียนเทศบาลวัดดอนแก้ว	1,000	ผอ. สถานศึกษา	นางวาสนา เบ้านี้	0 5553 1494	/	/	40
โรงเรียนเทศบาลเฉลิมพระ เกียรติฯ	300	ผอ. สถานศึกษา	น.ส.นิภาพร อินนาคกุล	0 5553 1524	/	/	20
โรงเรียนเทศบาลวัดมณีไพร สณฑ์	1,000	ผอ. สถานศึกษา	นายสุเทพ วันพันธ์	0 5553 1534	/	/	40
โรงเรียนเทศบาลวัดบุญญา वास	1,000	ผอ. สถานศึกษา	น.ส.ชมพูนุช ปันทิ	0 5553 1474	/	/	40
ที่ทำการชุมชนจ้อกจ้อ	10	ประธานชุมชน	นายสำราญ นามราช	09 0133 7494	/	/	1
วัดบุญญาवास	200				/	/	10
วัดดอนแก้ว	150				/	/	10
วัดตรีรัตนาราม	100				/	/	10
มัสยิดคูเวต	1,000				/	/	10
มัสยิดนุรุลอิสลาม	200				/	/	10
รวม	5360	—	—	—	/	/	207

ผนวก ๕
รายชื่อประธานชุมชน

ที่	ชุมชน	ชื่อ-สกุล	เบอร์โทรศัพท์
1	ชุมชนบ้านเหนือสามัคคี	นายกิตติศักดิ์ มาคง	09 5635 5195
2	ชุมชนแม่สอดวิลล่า	นายสงบ สมานไทย	09 8808 3033
3	ชุมชนร่วมแรง	นายสีโลย์ ดันกา	06 1331 7193
4	ชุมชนดอนไชย	นางสังวาลย์ เรือนใจดี	08 1785 8304
5	ชุมชนสันตน์ปิน	นายสุนทร นาม่วงอ่อน	09 8773 1699
6	ชุมชนปู่แดง	น.ส.จิราภรณ์ อิ่มเอิบ	08 6040 3492
7	ชุมชนมณีไพรสมนต์	น.ส.สายพิณทุสร อินทา	09 8248 7395
8	ชุมชนจ็อกจอสสามัคคี	นายสำราญ นามราช	09 0133 7494
9	ชุมชนชุมพลพัฒนา	นางปาริชาติ จีศรี	08 7843 6163
10	ชุมชนร่วมใจ	นางอภิรดี ช่วยแทน	09 4760 2693
11	ชุมชนวัดหลวง	น.ส.จันทรา ศรีพรหมารักษ์	09 3606 6363
12	ชุมชนอินทรีศรี 1	นายมงคล เกตุวงศ์	09 1837 9941
13	ชุมชนประชารักษ์	นางโสภภา ชมเทียนไข	08 7843 4991
14	ชุมชนบ้านทุ่ง	นางโสพิศ กุลโรจน์วิจิตร	09 6660 8550
15	ชุมชนบัวคูณ	นางวิภาวรรณ จอกสุวรรณ	08 7199 5977
16	ชุมชนอิสลาม	นายสมเกียรติ บุญประเสริฐ	08 1281 1711
17	ชุมชนสองแคว 1	นายสมมาตย์ คำรินทร์	09 8983 4119
18	ชุมชนสองแคว 2	นายเกรียงศักดิ์ วงศ์เขื่อนแก้ว	08 1038 7582
19	ชุมชนตาลเดี่ยว	นายสมเดช จิระ	08 6939 7844
20	ชุมชนสักทอง	นางอำพร ปันถิ่น	06 3632 3891



ประกาศเทศบาลนครแม่สอด
เรื่อง การเตรียมการป้องกันและแก้ไขปัญหาอุทกภัย วาตภัย และดินโคลนถล่ม
เทศบาลนครแม่สอด ปี ๒๕๖๗

ด้วยกรมอุตุนิยมวิทยาได้คาดการณ์ลักษณะอากาศว่า ประเทศไทยได้สิ้นสุดฤดูร้อนและเริ่มต้นเข้าสู่ฤดูฝนแล้ว เมื่อวันที่ ๒๐ พฤษภาคม ๒๕๖๗ เนื่องจากบริเวณประเทศไทยตอนบน สภาพอากาศมีฝนตกชุกหนาแน่นครอบคลุมพื้นที่มากกว่าร้อยละ ๖๐ และต่อเนื่อง ๓ วันขึ้นไป ประกอบกับลมชั้นบนที่พัดปกคลุมประเทศไทยที่ระดับความสูงประมาณ ๑.๕ กิโลเมตร ได้เปลี่ยนทิศเป็นลมตะวันตกเฉียงใต้ ซึ่งจะพัดนำความชื้นจากทะเลอันดามันเข้ามาปกคลุมบริเวณประเทศไทยอย่างต่อเนื่อง ส่วนลมชั้นบนที่ระดับความสูงประมาณ ๑๐ กิโลเมตร ได้เปลี่ยนทิศเป็นลมฝ่ายตะวันออก ซึ่งถือว่าเป็นการเข้าสู่ฤดูฝนของประเทศไทยในปีี้ สำหรับฤดูฝนของประเทศไทยตอนบนจะสิ้นสุดประมาณกลางเดือนตุลาคม ส่วนภาคใต้โดยเฉพาะฝั่งตะวันออกจะมีฝนตกชุกหนาแน่นต่อไปอีกจนถึงกลางเดือนมกราคม พ.ศ. ๒๕๖๘

ดังนั้น เพื่อให้การเตรียมความพร้อมรับสถานการณ์อุทกภัยในช่วงฤดูฝน ปี ๒๕๖๗ ในเขตพื้นที่เทศบาลนครแม่สอด เป็นไปอย่างทันทั่วถึง และเกิดประสิทธิภาพ เทศบาลนครแม่สอดจึงขอประกาศให้ประชาชนเตรียมการดังนี้

๑. ติดตามข่าวการพยากรณ์อากาศของกรมอุตุนิยมวิทยา และทางสื่อต่างๆ อยู่สม่ำเสมอ
๒. ห้ามทิ้งเศษขยะมูลฝอย สิ่งปฏิกูล ใบไม้ กิ่งไม้ ลงในท่อระบายน้ำ ลำห้วย และลำเหมืองสาธารณะ หรือทำให้เกิดขวางทางไหลของน้ำ ทำให้น้ำไหลระบายไม่ทัน
๓. ระวังการทรุดตัวของดินตามแนวพังกันน้ำในเขตชุมชน
๔. ตรวจสอบสิ่งก่อสร้าง โดยเฉพาะที่อยู่ใกล้บริเวณลำห้วยให้ผูกรั้ววัสดุ และสิ่งก่อสร้างไว้ให้มั่นคง เพื่อป้องกันการปลิวจากลมกระโชกแรงหรือการพัดพาของน้ำ
๕. ตรวจสอบและทำการย้ายอุปกรณ์ไฟฟ้า ที่คาดว่าอาจจะถูกน้ำท่วมให้สูงขึ้น เพื่อป้องกันไฟฟ้าลัดวงจร
๖. จัดเตรียมเครื่องอุปโภคบริโภค หรือยารักษาโรค ที่จำเป็นให้พร้อมขนย้ายทรัพย์สินที่อาจเกิดความเสียหายจากน้ำท่วมขึ้นที่สูง
๗. ระวังระวังภัยจากสัตว์เลื้อยคลานที่มีพิษ ที่อาจลอยมาตามกระแส น้ำ หรือหนีน้ำท่วมเข้ามาอยู่ในบ้านเรือน
๘. ระวังการเกิดโรคที่อาจเกิดขึ้นในช่วงที่เกิดอุทกภัย เช่น ไข้หวัด โรคทางเดินอาหาร โรคท้องร่วง โรคเท้าเปื่อย โรคผิวหนัง และโรคอื่นๆ
๙. เมื่อเกิดน้ำท่วม อย่าเข้าใกล้ หรือจับ ตะขบบริเวณเสาไฟฟ้าที่น้ำท่วมถึง เพราะอาจโดนไฟฟ้าดูดได้
๑๐. เมื่อเกิดน้ำท่วม ให้ดูแลระมัดระวังเด็กเล็กเป็นพิเศษ ห้ามมิให้ลงเล่นน้ำตามลำพัง

เทศบาลนครแม่สอด ได้จัดตั้งศูนย์อำนวยการเฉพาะกิจป้องกันและแก้ไขปัญหาอุทกภัย วาตภัย และดินโคลนถล่ม ปี ๒๕๖๗ ขึ้น ณ สำนักงานเทศบาลนครแม่สอด หมายเลขโทรศัพท์ ๐-๕๕๕๔-๗๔๔๔ หรือ โทรสาร ๐-๕๕๕๔-๗๔๔๔ และ ณ ฝ่ายป้องกันและบรรเทาสาธารณภัย หมายเลขโทรศัพท์ ๐-๕๕๕๓-๑๒๒๒ และสายด่วนหมายเลข ๑๙๙ , ๑๑๓๒ หรือวิทยุสื่อสารช่องความถี่ ๑๖๒.๕๕๐ MHz เพื่อเตรียมรับสถานการณ์ ที่คาดว่าจะเกิดขึ้น หากประชาชนได้รับผลกระทบจากอุทกภัย วาตภัย และดินโคลนถล่ม ให้ติดต่อขอความช่วยเหลือได้ที่ศูนย์อำนวยการเฉพาะกิจป้องกันและแก้ไขปัญหาอุทกภัย วาตภัย และดินโคลนถล่ม ของเทศบาลนครแม่สอด ตามหมายเลขโทรศัพท์ที่แจ้งไว้ข้างต้น

จึงประกาศให้ทราบโดยทั่วกัน

ประกาศ ณ วันที่ ๑๐ มิถุนายน พ.ศ. ๒๕๖๗

ว่าที่ร้อยตรี 
(ประเสริฐ ปวงละคร)
นายกเทศมนตรีนครแม่สอด



บันทึกข้อความ

ส่วนราชการ ฝ่ายป้องกันและบรรเทาสาธารณภัย เทศบาลนครแม่สอด โทร. ๐ ๕๕๕๓ ๑๒๒๒, ๑๙๙
ที่ ตก ๕๒๑๐๑/๖๒๐ วันที่ ๒๗ พฤษภาคม ๒๕๖๗

เรื่อง ขออนุมัติลงนามในประกาศ, คำสั่งจัดตั้งศูนย์อำนวยการเฉพาะกิจฯ, แผนเฉพาะกิจป้องกันและ
แก้ไขปัญหาอุทกภัย วาตภัยและดินโคลนถล่ม ปี ๒๕๖๗

เรียน นายกเทศมนตรีนครแม่สอด

เรื่องเดิม ด้วยฤดูฝนในปี ๒๕๖๗ จะมีฝนตกชุกหนาแน่นครอบคลุมพื้นที่มากกว่าร้อยละ ๖๐
จะสิ้นสุดประมาณกลางเดือนตุลาคม อันอาจทำให้เกิดน้ำท่วมขัง น้ำล้นตลิ่ง น้ำป่าไหลหลากและดินทรุดตัว
หรือยุบตัวในบางพื้นที่ของเทศบาลนครแม่สอด

ข้อเท็จจริง ฝ่ายป้องกันและบรรเทาสาธารณภัย สำนักปลัดเทศบาลนครแม่สอด
ได้ดำเนินการจัดทำประกาศ, คำสั่งจัดตั้งศูนย์อำนวยการเฉพาะกิจฯ, แผนเฉพาะกิจป้องกันและแก้ไขปัญหา
อุทกภัย วาตภัยและดินโคลนถล่ม ปี ๒๕๖๗ เพื่อเป็นการเตรียมความพร้อม และใช้เป็นแนวปฏิบัติเมื่อเกิด
สถานการณ์ดังกล่าว


ระเบียบกฎหมาย


- พระราชบัญญัติป้องกันและบรรเทาสาธารณภัย พ.ศ. ๒๕๕๐
- ระเบียบกระทรวงมหาดไทย ว่าด้วยค่าใช้จ่ายเพื่อช่วยเหลือประชาชนตามอำนาจหน้าที่
ขององค์กรปกครองส่วนท้องถิ่น พ.ศ. ๒๕๖๖
- ระเบียบกระทรวงการคลัง ว่าด้วยเงินอุดหนุนราชการเพื่อช่วยเหลือผู้ประสบภัยพิบัติกรณี
ฉุกเฉิน พ.ศ. ๒๕๖๒
- หลักเกณฑ์การใช้จ่ายเงินอุดหนุนราชการเพื่อช่วยเหลือผู้ประสบภัยพิบัติกรณีฉุกเฉิน
พ.ศ. ๒๕๖๓

ข้อพิจารณา เห็นควรพิจารณาลงนามในประกาศ, คำสั่งจัดตั้งศูนย์อำนวยการเฉพาะกิจฯ,
แผนเฉพาะกิจป้องกันและแก้ไขปัญหาอุทกภัย วาตภัยและดินโคลนถล่ม ปี ๒๕๖๗ เพื่อให้ทุกกอง/ฝ่าย
ที่เกี่ยวข้องทราบและถือเป็นแนวปฏิบัติต่อไป


จึงเรียนมาเพื่อโปรดพิจารณา


(นายสุกกร เบญจัญญา)
ปลัดเทศบาลนครแม่สอด


(นายพนอด ปัญญาสิทธิ์)
เจ้าพนักงานป้องกันและบรรเทาสาธารณภัยชำนาญงาน


(ประเสริฐ ปวงละคร)
นายกเทศมนตรีนครแม่สอด

(นายมนุศักดิ์ จันทร์โต)
นักป้องกันและบรรเทาสาธารณภัยชำนาญการ ปฏิบัติราชการแทน
หัวหน้าฝ่ายป้องกันและบรรเทาสาธารณภัย


(นายพงศ์พันธ์ พยอมยนต์)
หัวหน้าสำนักปลัดเทศบาล